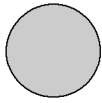
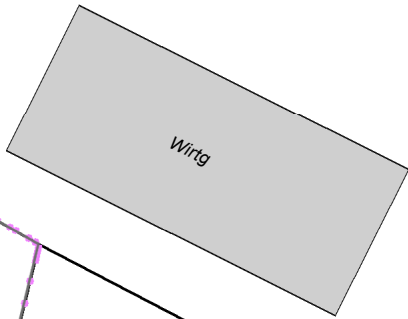
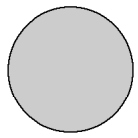


209



40.00

Mischgebiet Hohrain:
2604 40,00€/m²
MD

207

205

Whs 5

202

Wirtg

Whs

Wkst

Brig

Bei der

Scheue

200

190

191

40 Whs

291

204

189

Wirtg

6

Whs

Wirtg

187

Wirtg

10 Whs

Gar

187/1

10/1 Wirtg

289/1

289

185

© LRA Hohenlohekreis
Geobasisdaten © Landesamt für Geoinformation und Landentwicklung Baden-Württemberg, www.lgl-bw.de, Az.: 2851.9-1/19

Bodenrichtwerte per 31.12.2020 Hohrain

Erstellt für Maßstab 1:1 000
0 40 m

Erstellungsdatum 17.06.2021

Ersteller Stäwen, Yvonne(GA ÖHR)