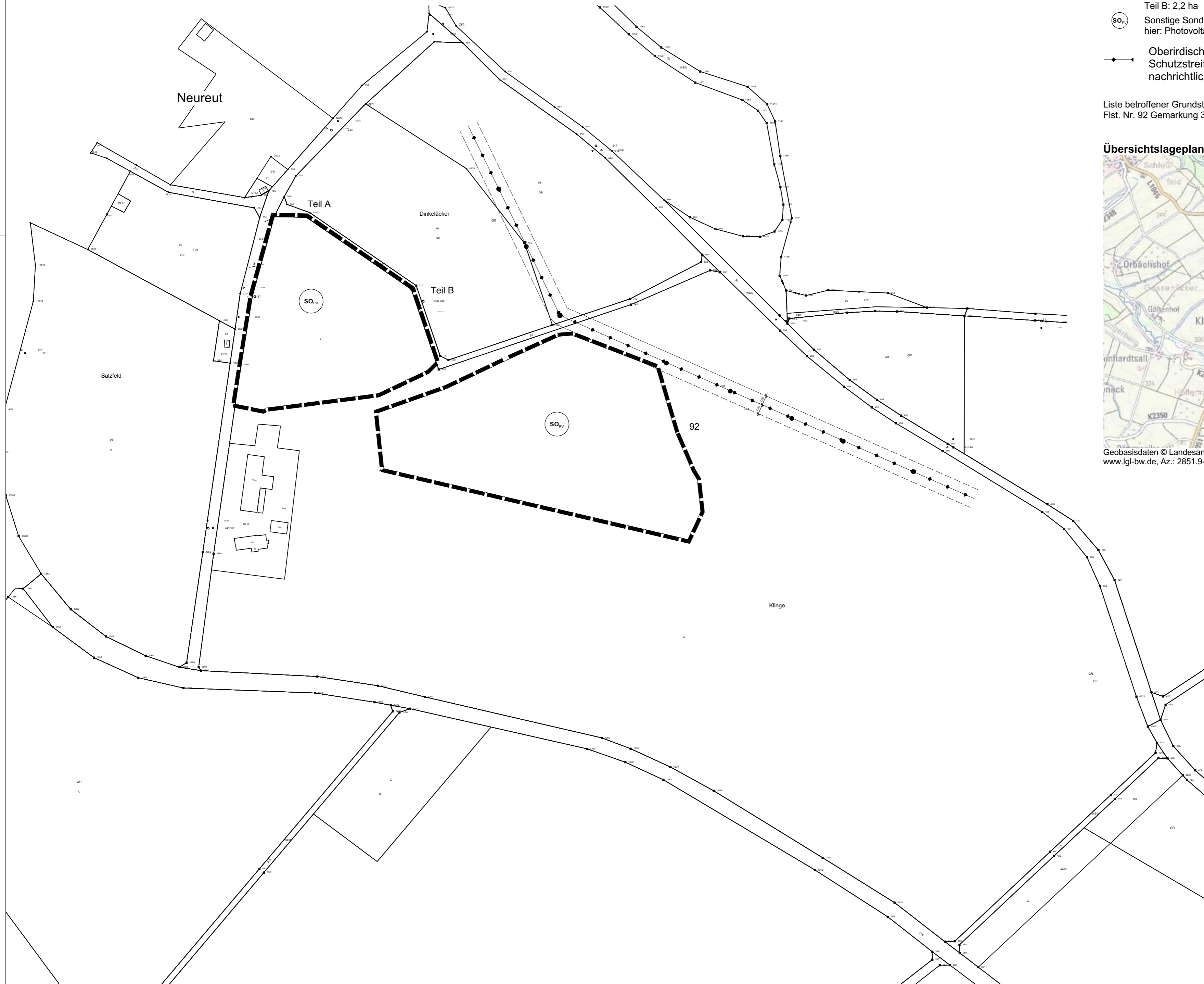


Vorhabenbezogener Bebauungsplan "Solarpark Neureut" in Neuenstein-Neureut

M1:3.000

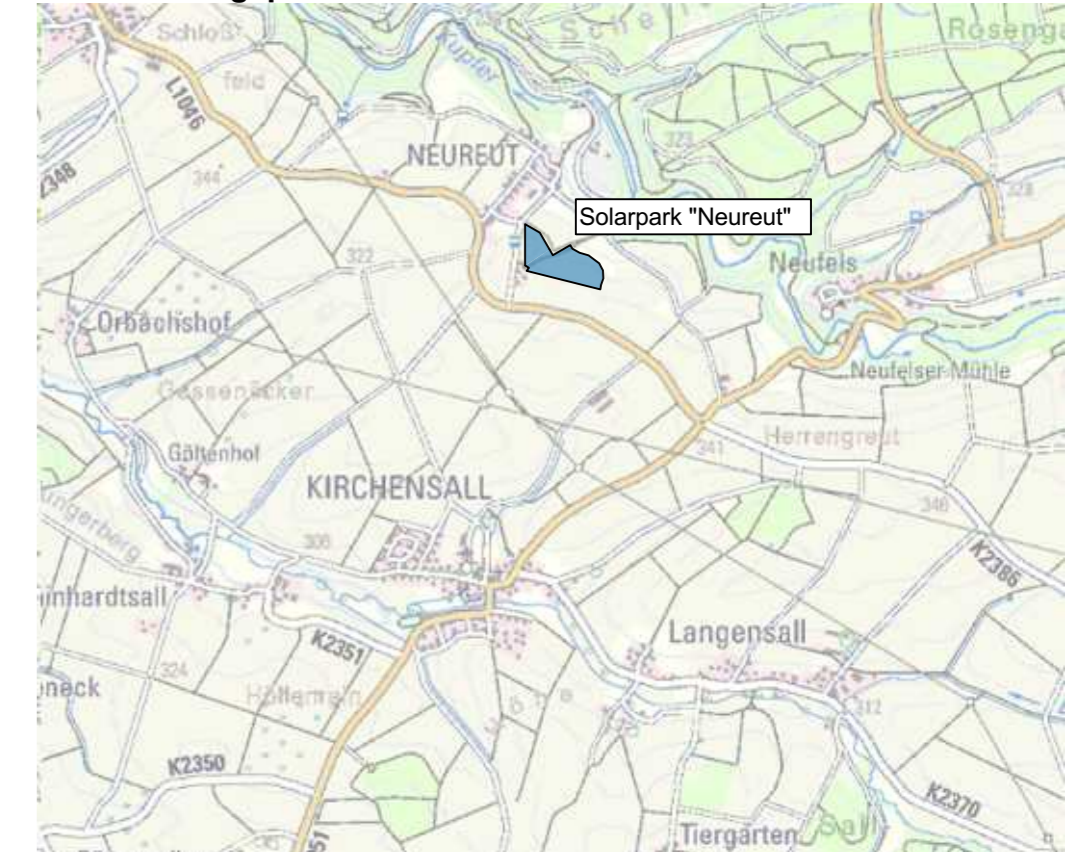


LEGENDE

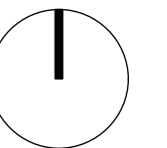
- Geltungsbereich Bebauungsplan (ca. 3,7 ha)
Teil A: 1,6 ha
Teil B: 2,2 ha
- Sonstige Sondergebiete,
hier: Photovoltaikanlage (§ 11 Abs. 1 u. 2 BauNVO)
- Oberirdische Versorgungsleitung mit
Schutzstreifen (20 kV-Leitung,
nachrichtliche Übernahme Netze BW)

Liste betroffener Grundstücke:
Flst. Nr. 92 Gemarkung 331 (Neureut), teilweise

Übersichtslageplan



Geobasisdaten © Landesamt für Geoinformation und Landentwicklung Baden-Württemberg,
www.lgl-bw.de, Az.: 2851.9-1/19



Vorhabenbezogener Bebauungsplan "Solarpark Neureut"

Gemeindegebiet: Neuenstein-Neureut

Projektnummer: 2323

Planungsphase: Vorentwurf

Plandarstellung: **Abgrenzungsplan**

Datum: 24.07.2023 Plan-Nr.: 2323.2.01

Maßstab: 1:2.000 Bearbeiter: ES

Auftragnehmer:
Roland Steinbach
Freier Landschaftsarchitekt bda
Zum Buschfeld 5, 74613 Öhringen
Tel. 07941/64778-0 Fax 64778-14